

Mangrove Nursery

Route de la Baie Orientale, parcelle AW8 classée RNN affectée au conservatoire du littoral
97150 - SAINT-MARTIN

DP1

001

Situation

Association de
gestion de la Réserve
Naturelle

Ech. : 1 : 2500

Date : 14/10/19

Rév. :



16 Howell Center
97150 Saint Martin

ph. : +590 (0) 590 29 38 63
fax. : +590 (0) 590 29 05 41

www.atelier111.net
gilles.laffay@atelier111.net
cecile.desgurse@atelier111.net

source: www.geoporatail.gouv.fr

Situation
Ech : 1 : 2500



Mangrove Nursery

Route de la Baie Orientale, parcelle AW8 classée RNN affectée au conservatoire du littoral
97150 - SAINT-MARTIN

DP2

002

Masse

Association de gestion de la Réserve Naturelle

Ech. : 1 : 500

Date : 14/10/19

Rév. :



16 Howell Center
97150 Saint Martin

ph. : +590 (0) 590 29 38 63
fax. : +590 (0) 590 29 05 41

www.atelier111.net
gilles.laffay@atelier111.net
cecile.desgurse@atelier111.net

source: www.geoporatail.gouv.fr

Échelle 1 : 500

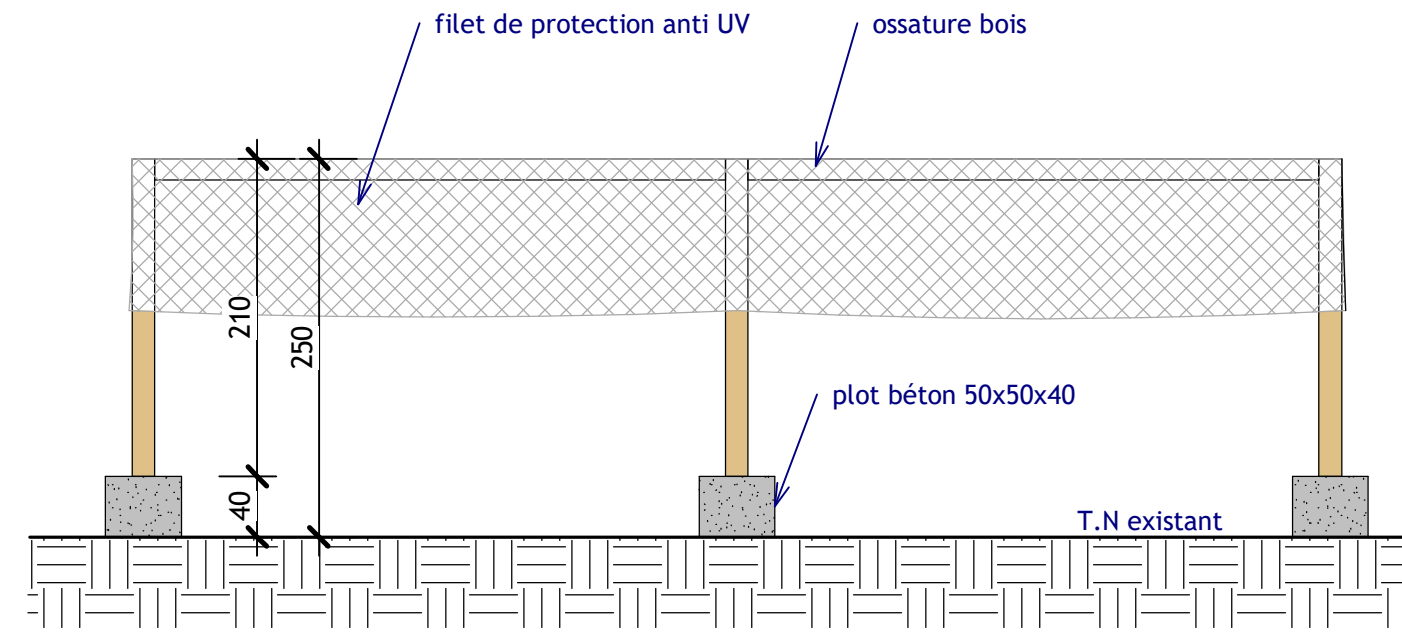
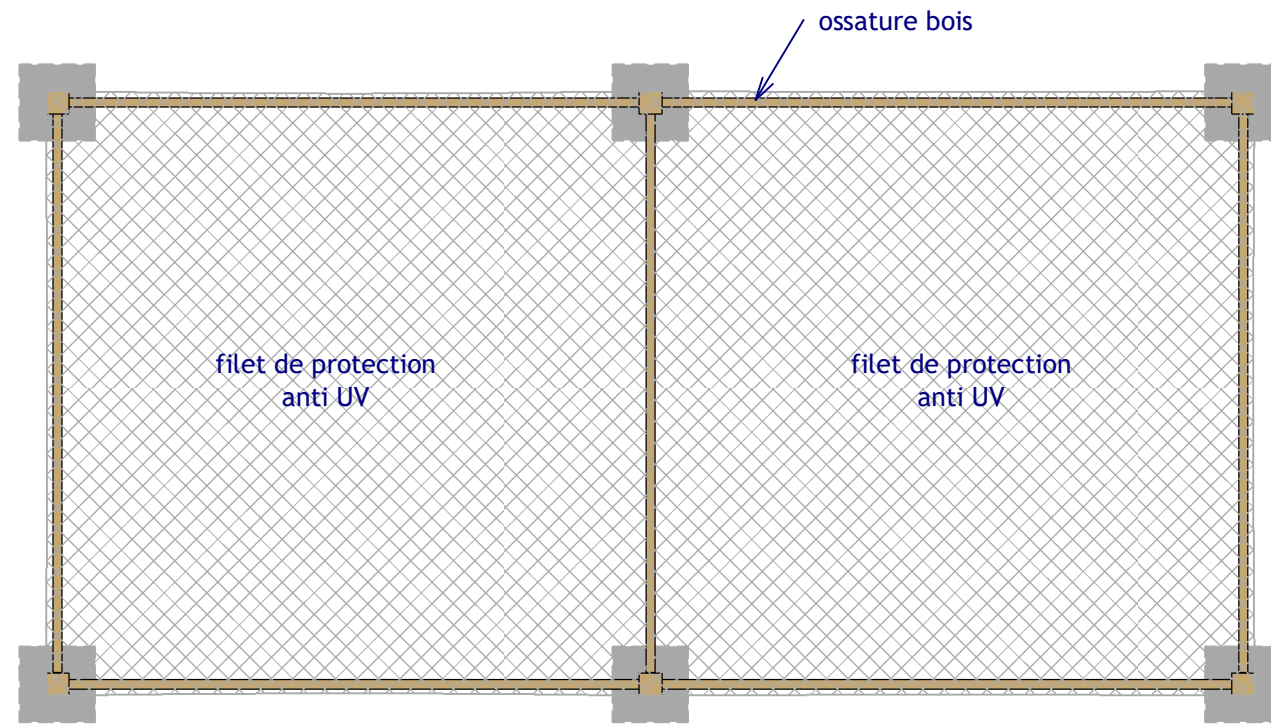
0 10 m



Masse

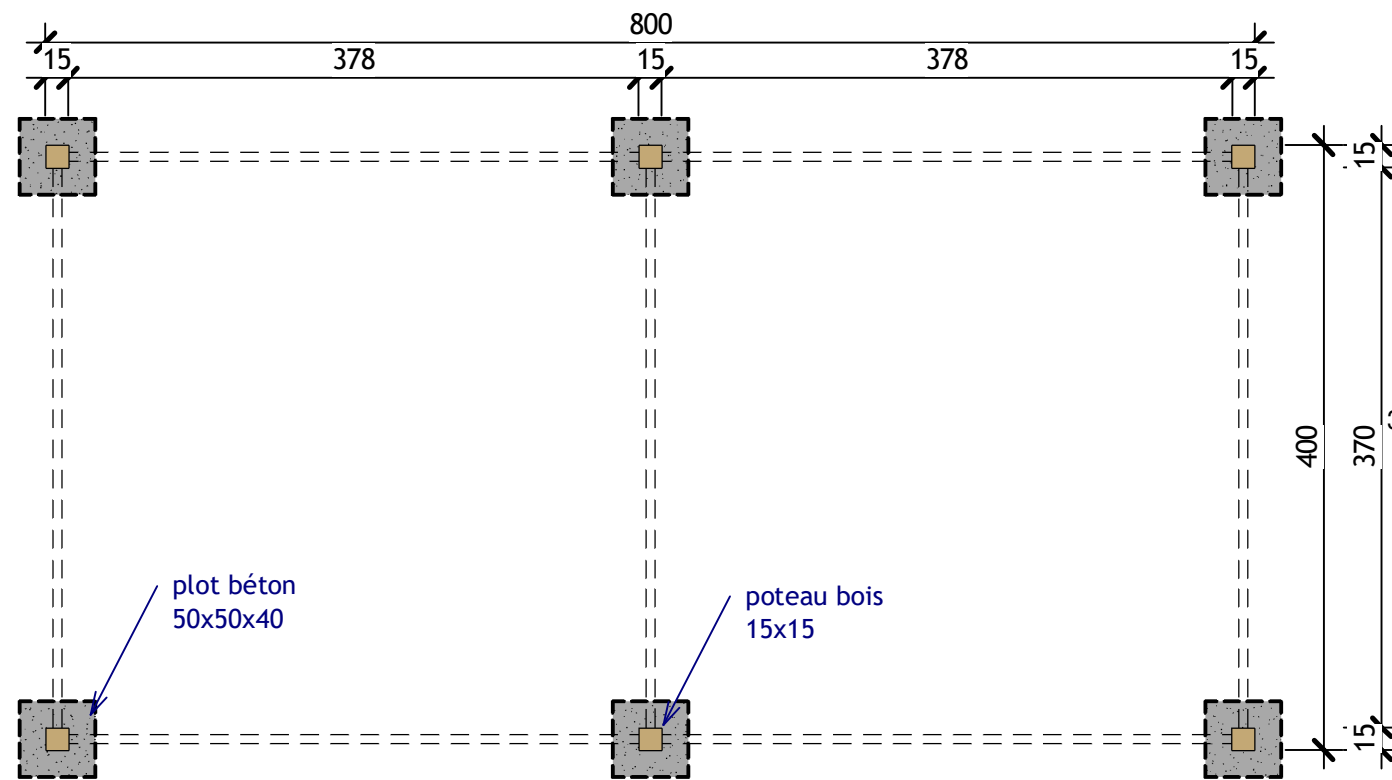
Ech : 1 : 500

SALINES D'ORIENT

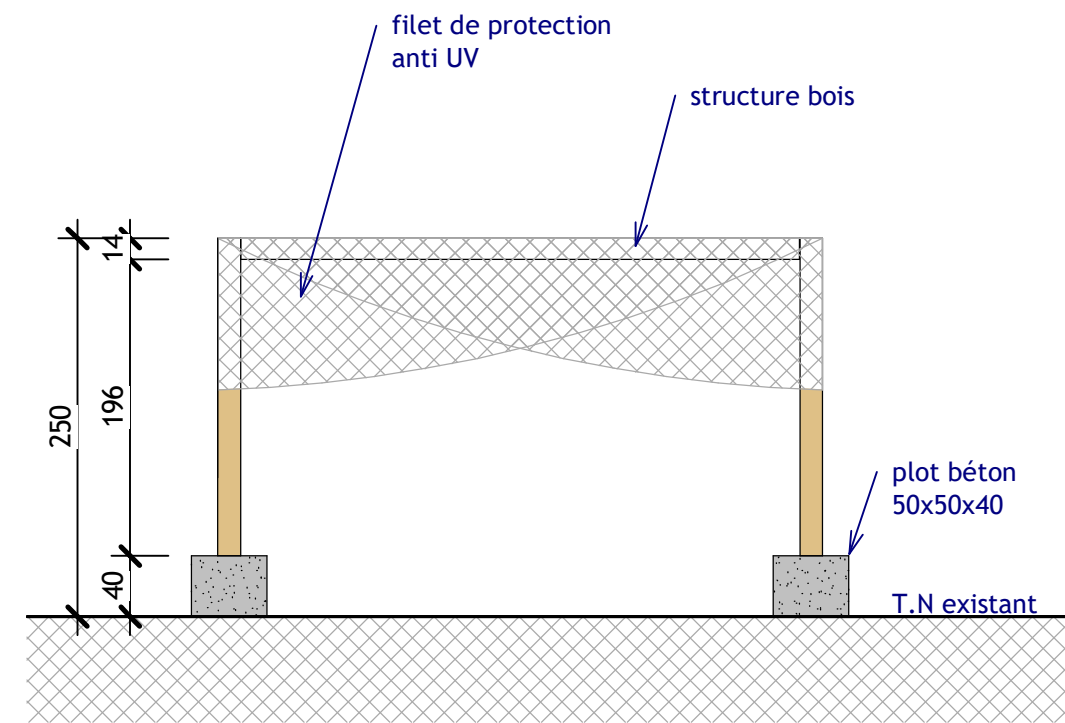
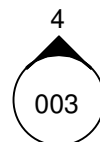


4 Façade longitudinale
Ech : 1 : 50

2 Toitures
Ech : 1 : 50



1 RDC
Ech : 1 : 50



3 Façade latérale
Ech : 1 : 50

Mangrove Nursery

Route de la Baie Orientale, parcelle AW8 classée RNN affectée au conservatoire du littoral
97150 - SAINT-MARTIN

DP4

003
Plans &
Façades

Association de
gestion de la Réserve
Naturelle

Ech. : 1 : 50

Date : 14/10/19

Rév. :



16 Howell Center
97150 Saint Martin

ph. : +590 (0) 590 29 38 63
fax. : +590 (0) 590 29 05 41

www.atelier111.net
gilles.laffay@atelier111.net
cecile.desgurse@atelier111.net



Mangrove Nursery

Route de la Baie Orientale, parcelle AW8 classée RNN affectée au conservatoire du littoral
97150 - SAINT-MARTIN

DP6

004

Photomontage

Association de
gestion de la Réserve
Naturelle

Ech. :

Date : 10/14/19

Rév. :



16 Howell Center
97150 Saint Martin

ph. : +590 (0) 590 29 38 63
fax. : +590 (0) 590 29 05 41

www.atelier111.net
gilles.laffay@atelier111.net
cecile.desgurse@atelier111.net



DP7: VUE 1 - Photo terrain contexte proche



DP8: Photo terrain contexte éloigné

Mangrove Nursery
 Route de la Baie Orientale, parcelle AW8 classée RNN affectée au conservatoire du littoral
 97150 - SAINT-MARTIN

DP7 & DP8

005
 Photos terrain

Association de
 gestion de la Réserve
 Naturelle

Ech. :

Date : 14/10/19

Rév. :



16 Howell Center
 97150 Saint Martin

ph. : +590 (0) 590 29 38 63
 fax. : +590 (0) 590 29 05 41

www.atelier111.net
 gilles.laffay@atelier111.net
 cecile.desgurse@atelier111.net

Image © 2019 CNES / Airbus
 Data SIO, NOAA, U.S. Navy, NGA, GEBCO
 Image © 2019 Maxar Technologies
 Image © 2019 Maxar Technologies

Date des images satellite : 5/4/2019 18°05'05.73"N 63°01'21.16"O élév. 8 m altitude 69 m